

«СОГЛАСОВАНО»
Руководитель главного
управления образования
Красноярска
Т.Ю. Сигликова
« ____ » _____ 2021 г.



«УТВЕРЖДАЮ»
Заведующий МБДОУ № 292
О.Г. Азанова
« 23 » 292 06 _____ 2021 г.



«СОГЛАСОВАНО»
Начальник ОГИБДД МУ МВД
России «Красноярское»
подполковник полиции
К.М. Колегов
« ____ » _____ 2021 г.



ПАСПОРТ

дорожной безопасности образовательного учреждения

муниципального бюджетного образовательного учреждения
«Детский сад №292»

Общие сведения

муниципальное бюджетное дошкольное образовательное учреждение «Детский сад № 292».

Тип ОУ: дошкольное образовательное учреждение

Юридический адрес ОУ: ул. Тельмана, д. 7 а

Фактический адрес ОУ: ул. Тельмана, д. 7 а, ул. Джамбульская, д. 13

Руководители ОУ:

Заведующий: Азанова Оксана Григорьевна, 2-24-04-50

Заместитель заведующего по АХР: Войчишина Г.В., т.: 224 04 50

Заместитель заведующего по УВР: Плывч С.Н., т.: 224 04 50

Конева С.Н., т.: 224-36-48

Ответственные работники

муниципального органа образования

консультант отдела управления проектами

главного управления образования

администрации г. Красноярск

Дроздова Н.В., т.: 8 (391)263-81-44

Ответственные от Госавтоинспекции

Начальник отделения по пропаганде

БДД ОГИБДД МУ МВД России

«Красноярское»

Гостев А.А. т.р.:2-12-20-33

Ответственные работники за мероприятия

по профилактике детского травматизма

в МБДОУ № 292

Пушкарева С.В., т.: 2-24-04-50

Мажара А.А., т.: 224 -36-48

Руководитель или ответственный

работник дорожно-эксплуатационной

организации, осуществляющей

содержание УДС*

_____ (фамилия, имя, отчество)

_____ (телефон)

Руководитель или ответственный

работник дорожно-эксплуатационной

организации, осуществляющей

* Дорожно-эксплуатационные организации, осуществляющие содержание УДС, несут ответственность в соответствии с законодательством Российской Федерации (Федеральный закон «О безопасности дорожного движения» №196-ФЗ, КоАП, Гражданский кодекс).

Количество учащихся: 451

Наличие уголка по БДД: имеются в каждой групповой ячейке
для детей дошкольного возраста

Наличие класса по БДД: нет

Наличие автогородка (площадки) по БДД: имеются на территории ДОУ

Наличие автобуса в ОУ: ДОУ не имеет автобуса на балансе

Время занятий в ОУ:

1-ая смена: 09.00 – 10.55

2-ая смена: 15.15 – 16.00

Телефоны оперативных служб:

- ❖ Скорая медицинская помощь: 2-65-15-95;
- ❖ Пожарная часть № 17: 2-27-56-91;
- ❖ ГО и ЧС: 2-20-06-40;
- ❖ Дежурная часть ГИБДД 127, т.: 227 96 91

Содержание







- I. План-схемы ОУ.
 1. План-схема района расположения ДОУ, пути движения транспортных средств и детей.
 2. Схема организации дорожного движения в непосредственной близости от образовательного учреждения с размещением соответствующих технических средств, маршруты движения детей и расположение парковочных мест.
 - 2.1. МБДОУ № 292 (ул. Тельмана 7а)
 - 2.2 МБДОУ № 292 (ул. Джамбульская 13)
 3. Маршруты движения организованных групп детей от ОУ к стадиону, парку или к спортивно-оздоровительному комплексу.
 4. Пути движения транспортных средств к местам разгрузки/погрузки и рекомендуемые пути передвижения детей по территории образовательного учреждения.
 - 4.1 МБДОУ № 292 (ул. Тельмана 7а)
 - 3.2 МБДОУ № 292 (ул. Джамбульская д.13)
 5. План-схема передвижения детей по территории ДОУ от здания к групповым участкам.
 - 5.1 МБДОУ № 292 (ул. Тельмана 7а)
 - 5.2 МБДОУ № 292 (ул. Джамбульская д.13)

I. План-схемы ОУ.

1. План-схема района расположения ДОУ, пути движения транспортных средств и детей

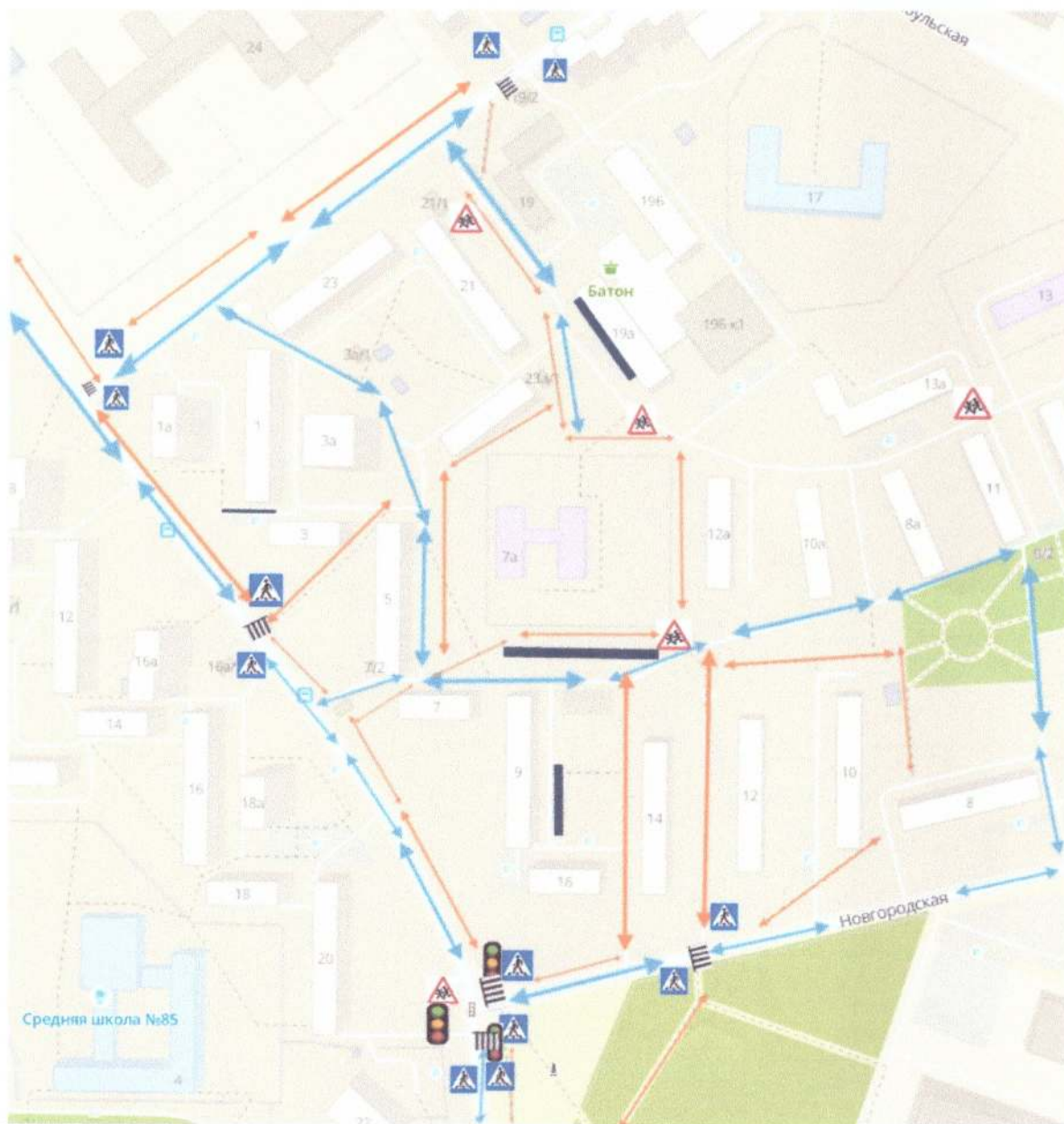


Условные обозначения:








	- дорожный знак «Дети»
	- дорожный знак «Пешеходный переход»
	- светофор
	- место перехода проезжей части
	- направление движения автотранспорта
	- направление движение людей

2. Схема организации дорожного движения в непосредственной близости от образовательного учреждения с размещением соответствующих технических средств, маршруты движения детей и расположение парковочных мест

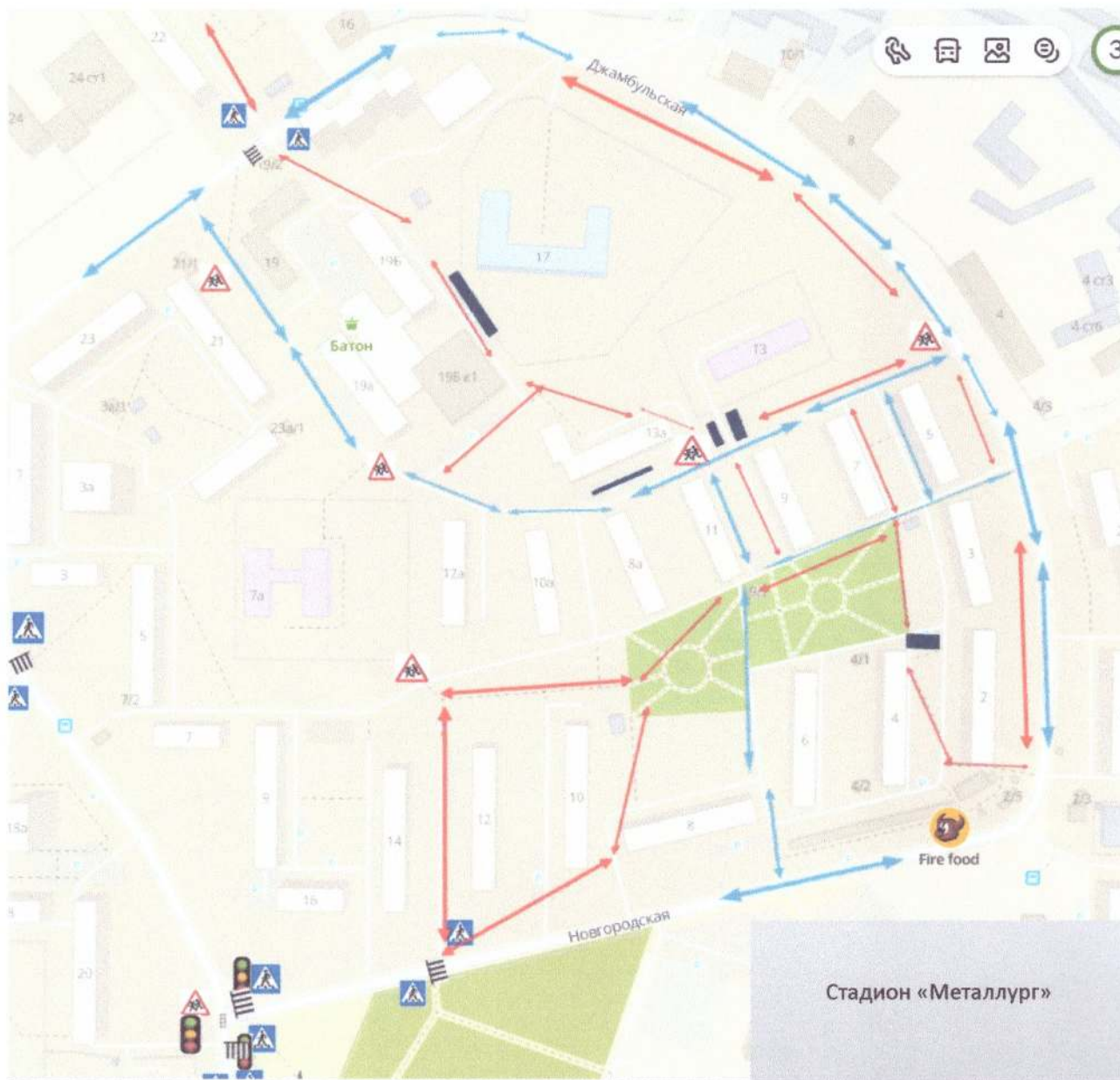
2.1. МБДОУ № 292 (ул. Тельмана 7а)










Условные обозначения:

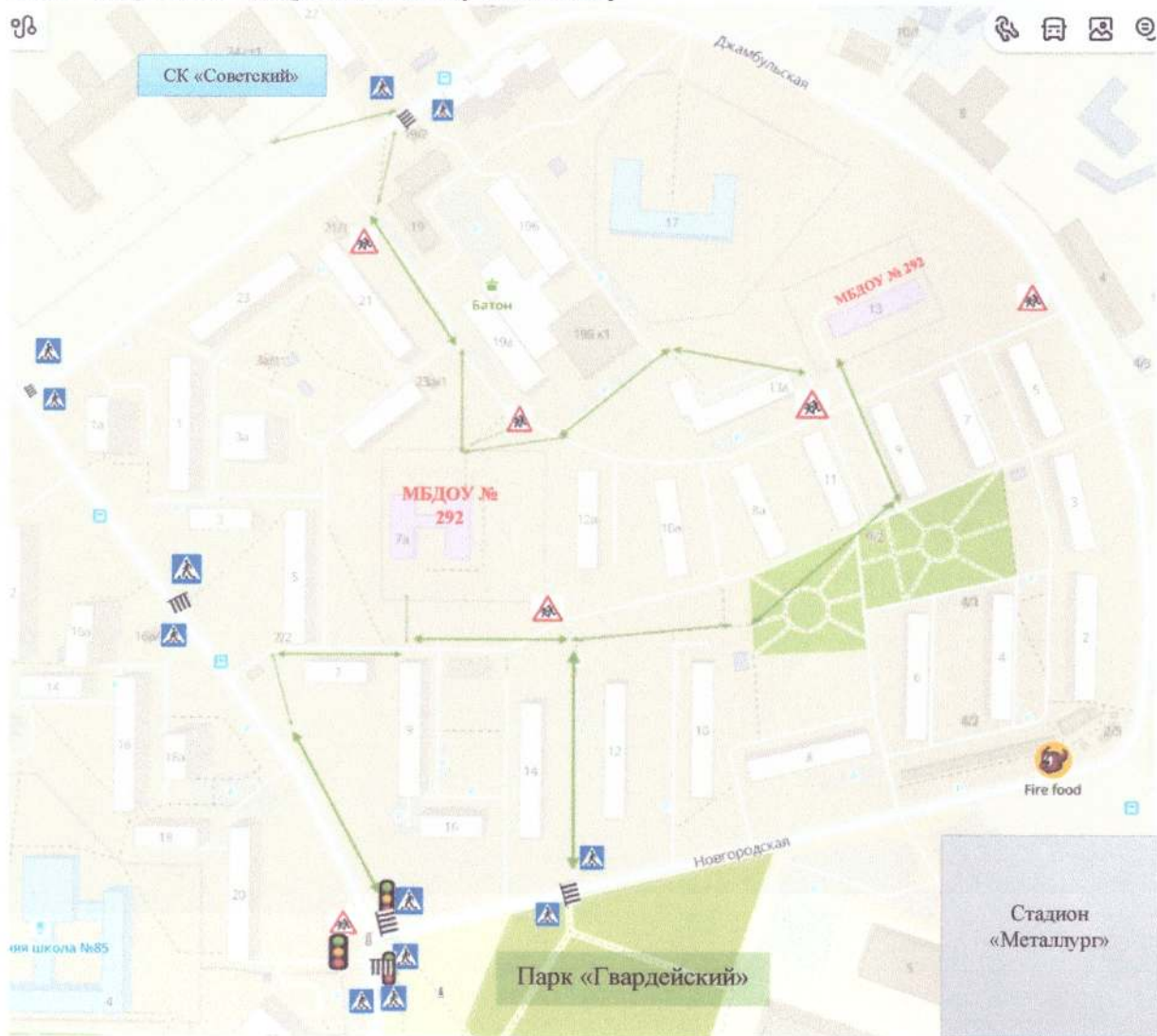
	- дорожный знак «Дети»
	- дорожный знак «Пешеходный переход»
	- светофор
	- место перехода проезжей части
	- направление движения автотранспорта
	- направление движение людей
	- места для парковки автотранспорта посетителей

2.1. МБДОУ № 292 (ул. Джамбульская 13)








Условные обозначения:	
	-дорожный знак «Дети»
	- дорожный знак «Пешеходный переход»
	- светофор
	- место перехода проезжей части
	- направление движения автотранспорта
	-направление движение людей
	- места для парковки автотранспорта посетителей

3. Маршруты движения организованных групп детей от ОУ к стадиону, парку или к спортивно-оздоровительному комплексу

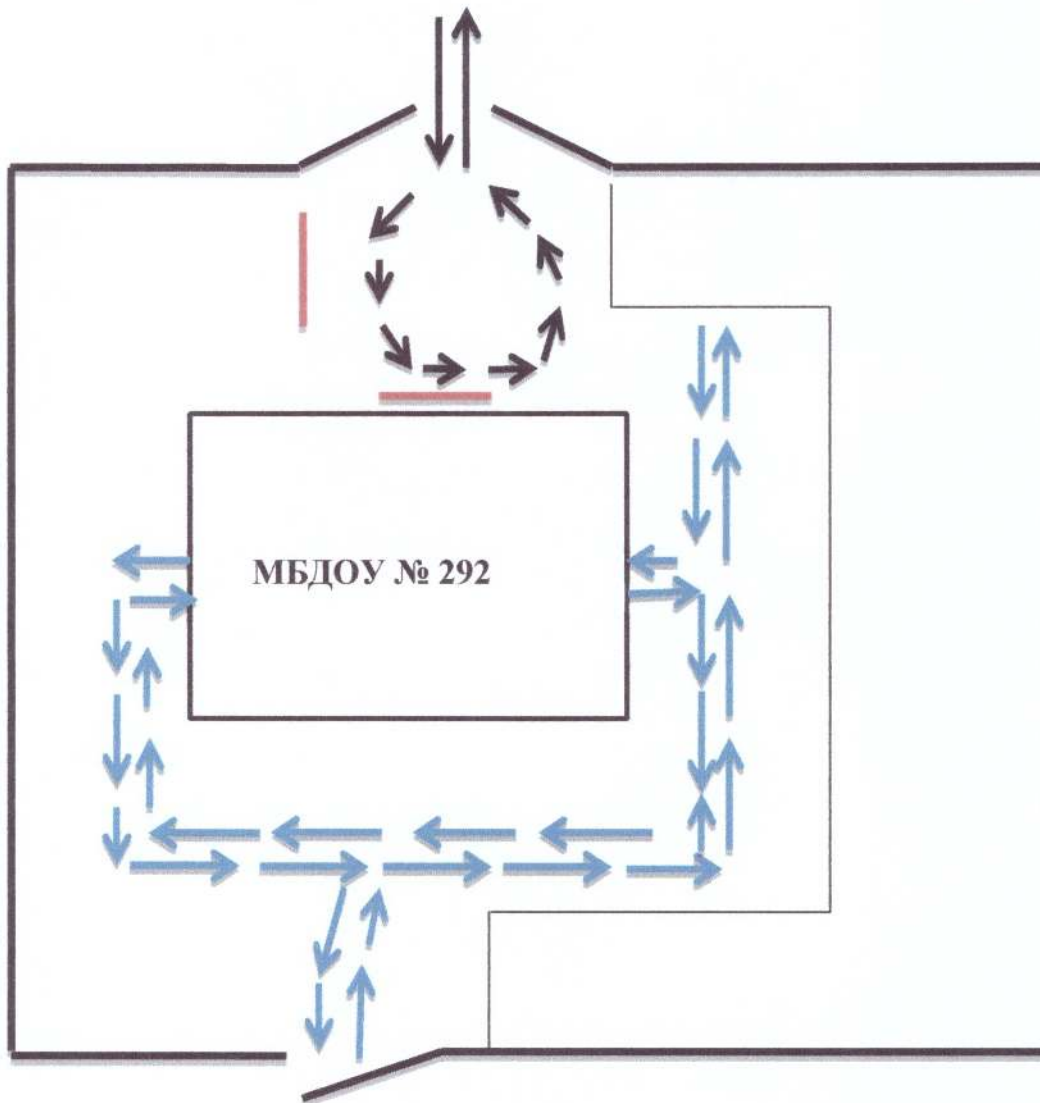


Условные обозначения:

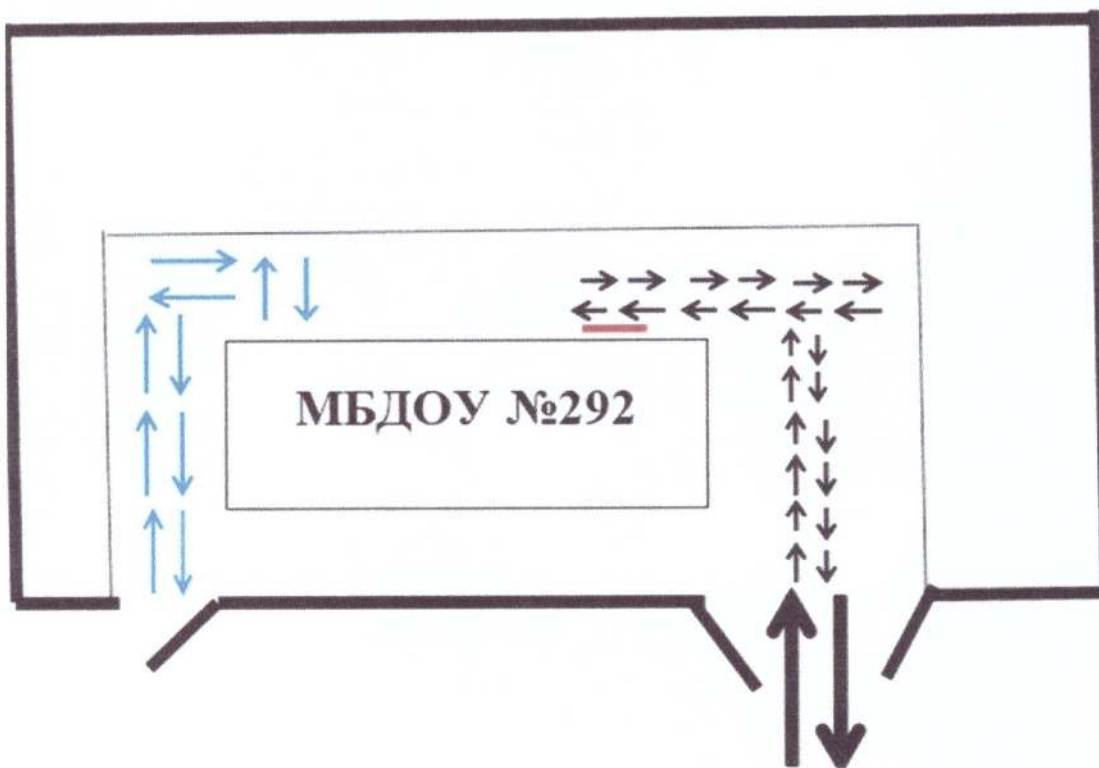
	- дорожный знак «Дети»
	- дорожный знак «Пешеходный переход»
	- светофор
	- место перехода проезжей части
	- направление движения организованных групп детей

4. Пути движения транспортных средств к местам разгрузки/погрузки и рекомендуемые пути передвижения детей по территории образовательного учреждения

4.1 МБДОУ № 292 (ул. Тельмана 7а)



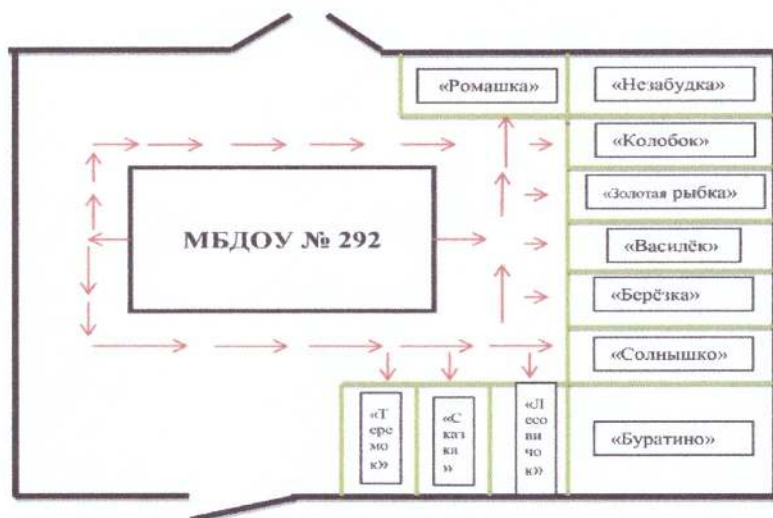
4.1 МБДОУ № 292 (ул. Джамбульская д. 13)



Условные обозначения:	
	- въезд (выезд) грузовых транспортных средств
	- движение грузовых транспортных средств по территории ДОУ
	- место разгрузки/погрузки
	- движение детей на территории ДОУ

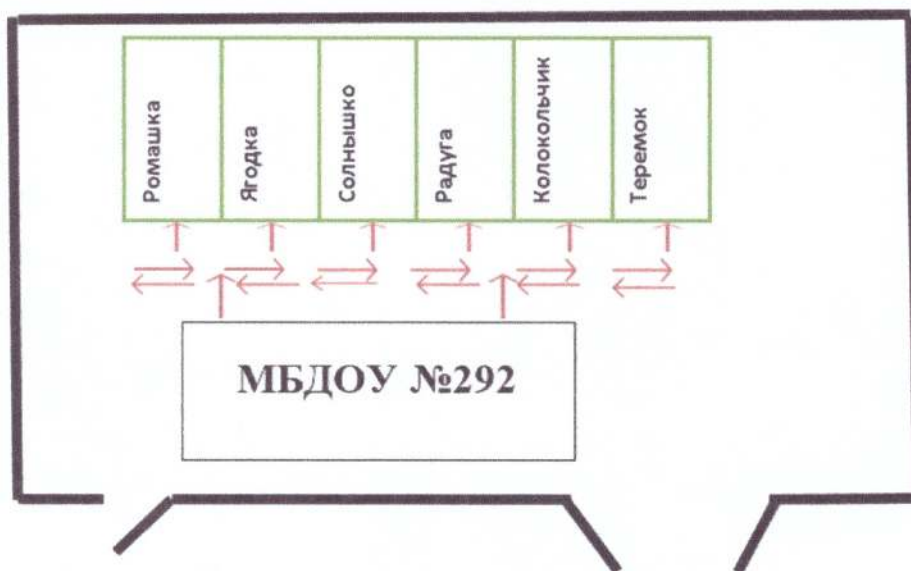
5. План-схема передвижения детей по территории от здания к групповым участкам

5.1 МБДОУ № 292 (ул. Тельмана 7а)



План-схема передвижения детей по территории от здания к групповым участкам

5.1 МБДОУ № 292 (ул. Джамбульская д.13)



Условные обозначения:

	движение детей на территории ДОУ к групповым участкам
	групповые участки